

## SIC terrestri




- 1 Cima Pian Cavallo - Bric Cornia
- 2 Monte Monega - Monte Prearba
- 3 Monte Saccarello - Monte Fronte
- 4 Monte Gerbonte
- 5 Campasso - Grotta Sgarbu du Ventu
- 6 Gouta - Testa d'Alpe - Valle Barbaira
- 7 Monte Ceppo
- 8 Leccata di Langan
- 9 Monte Toraggio - Monte Pietravecchia
- 10 Monte Carpasina
- 11 Bosco di Rezzo
- 12 Pizzo d'Evigno
- 13 Monte Abellio
- 14 Castel d'Appio
- 15 Roverino
- 16 Monte Grammondo - Torrente Bevera
- 17 Torrente Nervia
- 18 Fiume Roia
- 19 Bassa Valle Armea
- 20 Monte Nero - Monte Bignone
- 21 Pompeiana
- 22 Capo Berta
- 23 Capo Mortola

## SIC marini

- 1 Fondali C. Berta - Diano Marino - Capo Mimosa
- 2 Fondali Porto Maurizio - S. Lorenzo al Mare - Torre dei Marmi
- 3 Fondali Riva Ligure - Cipressa
- 4 Fondali Arma di Taggia - Punta S. Martino
- 5 Fondali Capo Mortola - San Gaetano
- 6 Fondali S. Remo - Arziglia

Per approfondimenti:

Ministero dell'Ambiente e della tutela del territorio e del mare:  
[www.minambiente.it](http://www.minambiente.it) - Sezioni NATURA e ACQUA  
 Sito Ufficiale della Regione Liguria per l'ambiente:  
[www.ambienteinliguria.it](http://www.ambienteinliguria.it) - Sezioni NATURA e ACQUA  
 ARPAL - Agenzia Regionale per la Protezione dell'Ambiente in Liguria  
[www.arpal.gov.it](http://www.arpal.gov.it) - Sezioni NATURA e ACQUA  
 Rete Natura 2000 - Liguria:  
[www.natura2000liguria.it](http://www.natura2000liguria.it)  
 C.E.A.P. Provincia di Imperia  
[ceap.provincia.imperia.it](http://ceap.provincia.imperia.it)  
 C.E.A. Comune di Imperia  
[www.ceaimperia.it](http://www.ceaimperia.it)  
[www.capoberta.it](http://www.capoberta.it)



- 1 - Colle Melosa
- 2 - Losservazione
- 3 - Orchidea di Fuchs
- 4 - Giglio di S. Giovanni
- 5 - Bosco di Rezzo

- 6 - Giglio martagone
- 7 - Stella marina
- 8 - Cavalluccio marino
- 9 - Paguro
- 10 - La costa